

ФЕДЕРАЛЬНАЯ СЛУЖБА ГОСУДАРСТВЕННОЙ СТАТИСТИКИ
УПРАВЛЕНИЕ ФЕДЕРАЛЬНОЙ СЛУЖБЫ ГОСУДАРСТВЕННОЙ СТАТИСТИКИ
ПО КРАСНОДАРСКОМУ КРАЮ И РЕСПУБЛИКЕ АДЫГЕЯ

ВСЕРОССИЙСКАЯ СЕЛЬСКОХОЗЯЙСТВЕННАЯ ПЕРЕПИСЬ 2016 ГОДА

**предварительные итоги
по Краснодарскому краю**



**Краснодар
2017**

ФЕДЕРАЛЬНАЯ СЛУЖБА ГОСУДАРСТВЕННОЙ СТАТИСТИКИ

**УПРАВЛЕНИЕ ФЕДЕРАЛЬНОЙ СЛУЖБЫ ГОСУДАРСТВЕННОЙ
СТАТИСТИКИ ПО КРАСНОДАРСКОМУ КРАЮ И РЕСПУБЛИКЕ АДЫГЕЯ**

**ВСЕРОССИЙСКАЯ
СЕЛЬСКОХОЗЯЙСТВЕННАЯ
ПЕРЕПИСЬ 2016 ГОДА**

**предварительные итоги
по Краснодарскому краю**

**Краснодар
2017**

Общая редакция: Т.А. Курнякова

Ответственные за выпуск: Е.Н. Хилько
А.О. Бредищев

Статистический бюллетень содержит предварительные итоги (по краткой программе) Всероссийской сельскохозяйственной переписи 2016 года о числе объектов переписи и общей площади земли в расчете на один объект переписи по категориям сельскохозяйственных производителей Краснодарского края в разрезе городских округов и муниципальных районов.

Предисловие

Всероссийская сельскохозяйственная перепись в соответствии с Федеральным законом от 21 июля 2005г. № 108-ФЗ «О Всероссийской сельскохозяйственной переписи» и постановлением Правительства Российской Федерации от 10 апреля 2013г. № 316 «Об организации Всероссийской сельскохозяйственной переписи 2016 года» была проведена с 1 июля по 15 августа 2016 года, а на отдаленных и труднодоступных территориях, транспортное сообщение с которыми в установленный период проведения переписи затруднено, проводилась с 15 сентября по 15 ноября 2016 года.

Последний раз подобная Всероссийская сельскохозяйственная перепись проводилась в 2006 году.

Программа Всероссийской сельскохозяйственной переписи 2016 года разрабатывалась в соответствии с Программой Всемирной сельскохозяйственной переписи ФАО ООН, а также с учетом опыта проведения Всероссийской сельскохозяйственной переписи 2006 года.

В программу переписи включены показатели о характеристике объектов сельскохозяйственной переписи и занятости в сельском хозяйстве, наличии и использовании земельных ресурсов, структуре земель по землепользователям; посевных площадях и многолетних насаждений по широкому перечню сельскохозяйственных культур, о поголовье сельскохозяйственных животных по видам; о характеристике трудовых ресурсов, производственной инфраструктуре, технических средствах и технологиях в разрезе категорий сельскохозяйственных производителей.

В соответствии с постановлением Правительства Российской Федерации от 10 апреля 2013г. № 316 предварительные итоги переписи будут опубликованы в IV квартале 2017 года, окончательные - в IV квартале 2018 года.

В настоящем статистическом бюллетене представлены предварительные итоги Всероссийской сельскохозяйственной переписи 2016 года, проводимой на территории Краснодарского края в основные сроки (с 1 июля по 15 августа 2016г.), в разрезе категорий сельскохозяйственных производителей по региону в целом, городским округам и муниципальным районам.

Издание содержит информацию о числе объектов переписи и общей площади земли в расчете на один объект переписи по категориям сельскохозяйственных производителей: сельскохозяйственным организациям, крестьянским (фермерским) хозяйствам и индивидуальным предпринимателям, личным подсобным и другим индивидуальным хозяйствам граждан, некоммерческим объединениям граждан.

В публикации приведена таблица, в которой представлены сравнительные данные с результатами Всероссийской сельскохозяйственной переписи 2006 года с учетом действующего законодательства об отнесении хозяйствующих субъектов к малому и среднему предпринимательству в 2006 и в 2016 годах.

В соответствии с утвержденной методологией (приказ Росстата от 29.02.2016 г. № 101) личные подсобные и другие индивидуальные хозяйства граждан в городских поселениях (городских округах) обследовались с применением выборочного метода статистического наблюдения. В связи с этим сводные данные по этой категории хозяйств представлены только по объектам, попавшим в выборочную совокупность (данные выборки, распространенные на всю генеральную совокупность, будут опубликованы в IV квартале 2017 года).

В статистическом бюллетене представлены диаграммы по общей площади земли в расчете на один объект переписи по Краснодарскому краю, городским округам и муниципальным районам.

По мере выпуска итогов Всероссийской сельскохозяйственной переписи 2016 года в печатных изданиях данные будут размещаться на интернет-сайте Краснодарстата <http://krsdstat.gks.ru>.

СПИСОК СОКРАЩЕНИЙ

тыс. – тысяч

га - гектаров

ВСХП-2006 - Всероссийская сельскохозяйственная перепись 2006 года

ВСХП-2016 - Всероссийская сельскохозяйственная перепись 2016 года

В публикации приняты условные обозначения:

- - явление отсутствует

0,0 - значение показателя меньше 0,1

В отдельных случаях незначительные расхождения между итогом и суммой данных объясняются их округлением.

СОДЕРЖАНИЕ

Предисловие.....	3
I. ПРЕДВАРИТЕЛЬНЫЕ ИТОГИ ПЕРЕПИСИ ПО КРАСНОДАРСКОМУ КРАЮ	
1.1. Число и общая площадь земли в расчете на один объект переписи по категориям хозяйств по результатам Всероссийских сельскохозяйственных переписей 2006 и 2016 годов.....	7
1.2. Число сельскохозяйственных организаций в Краснодарском крае (диаграмма).....	8
1.3. Общая площадь земли в среднем на одну сельскохозяйственную организацию в Краснодарском крае (диаграмма).....	9
1.4. Число крестьянских (фермерских) хозяйств и индивидуальных предпринимателей в Краснодарском крае (диаграмма).....	10
1.5. Общая площадь земли в среднем на одно крестьянское (фермерское) хозяйство и индивидуального предпринимателя в Краснодарском крае (диаграмма).....	10
1.6. Число личных подсобных и других индивидуальных хозяйств граждан в Краснодарском крае (диаграмма).....	11
1.7. Общая площадь земли в среднем на одно хозяйство граждан (личные подсобные и другие индивидуальные хозяйства граждан) в Краснодарском крае (диаграмма).....	11
1.8. Число некоммерческих объединений граждан в Краснодарском крае (диаграмма).....	12
1.9. Общая площадь земли в среднем на одно некоммерческое объединение граждан в Краснодарском крае (диаграмма).....	12
ПРЕДВАРИТЕЛЬНЫЕ ИТОГИ ПО ГОРОДСКИМ ОКРУГАМ И МУНИЦИПАЛЬНЫМ РАЙОНАМ КРАСНОДАРСКОГО КРАЯ	
2.1. Число и общая площадь земли в среднем на одну сельскохозяйственную организацию.....	13
2.2. Число и общая площадь земли в среднем на одно крестьянское (фермерское) хозяйство и одного индивидуального предпринимателя.....	14
2.2.1. Число и общая площадь земли в среднем на одно крестьянское (фермерское) хозяйство.....	15

2.2.2. Число и общая площадь земли в среднем на одного индивидуального предпринимателя.....	16
2.3. Число и общая площадь земли в среднем на одно хозяйство граждан (личные подсобные и другие индивидуальные хозяйства граждан).....	17
2.4. Число и общая площадь земли в среднем на одно некоммерческое объединение граждан (садоводческие, огороднические, дачные объединения граждан).....	18
2.5. Общая площадь земли в среднем на одну сельскохозяйственную организацию по городским округам и муниципальным районам Краснодарского края (диаграмма).....	19
2.6. Общая площадь земли в среднем на одно крестьянское (фермерское) хозяйство и индивидуального предпринимателя по городским округам и муниципальным районам Краснодарского края (диаграмма).....	20
2.6.1. Общая площадь земли в среднем на одно крестьянское (фермерское) хозяйство по городским округам и муниципальным районам Краснодарского края (диаграмма).....	21
2.6.2. Общая площадь земли в среднем на одного индивидуального предпринимателя по городским округам и муниципальным районам Краснодарского края (диаграмма).....	22
2.7. Общая площадь земли в среднем на одно хозяйство граждан (личные подсобные и другие индивидуальные хозяйства граждан) по городским округам и муниципальным районам Краснодарского края (диаграмма).....	23
2.8. Общая площадь земли в среднем на одно некоммерческое объединение граждан по городским округам и муниципальным районам Краснодарского края (диаграмма).....	24

Всероссийская сельскохозяйственная перепись 2016 года

предварительные итоги по Краснодарскому краю

Статистический бюллетень

Ответственный за выпуск:

Отдел статистики сельского хозяйства,
окружающей природной среды и труда
тел. 262-30-29

Распространение статистической информации:

Отдел информационно-статистических услуг
1 этаж, ком. 4, т.262-60-46

Подписано в печать 07.06.2017

Формат 60x84 1/16

Печать офсетная

Заказ _____

Отпечатано в Краснодарстате
350000, г. Краснодар, ул. Орджоникидзе, 29
<http://krsdstat.gks.ru>
e-mail: kraistat@mail.kuban.ru

ПРЕДВАРИТЕЛЬНЫЕ ИТОГИ ПЕРЕПИСИ ПО КРАСНОДАРСКОМУ КРАЮ

1.1. ЧИСЛО И ОБЩАЯ ПЛОЩАДЬ ЗЕМЛИ В РАСЧЕТЕ НА ОДИН ОБЪЕКТ ПЕРЕПИСИ ПО КАТЕГОРИЯМ ХОЗЯЙСТВ ПО РЕЗУЛЬТАТАМ ВСЕРОССИЙСКИХ СЕЛЬСКОХОЗЯЙСТВЕННЫХ ПЕРЕПИСЕЙ 2006 И 2016 ГОДОВ

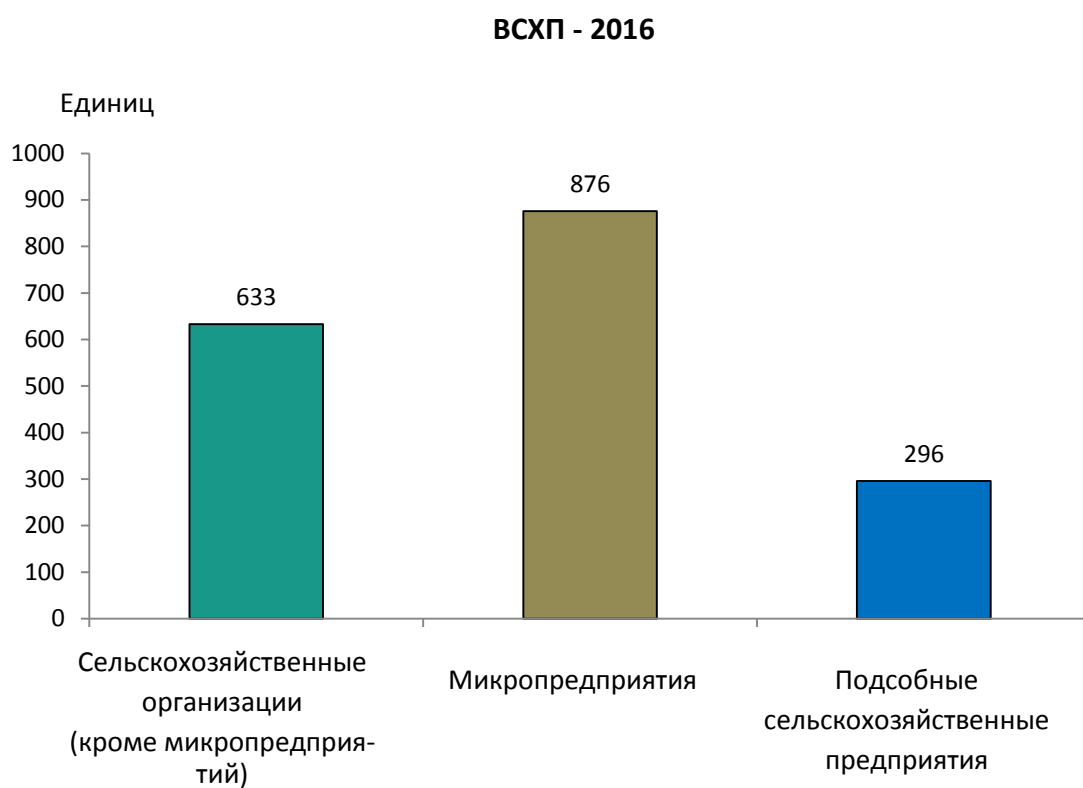
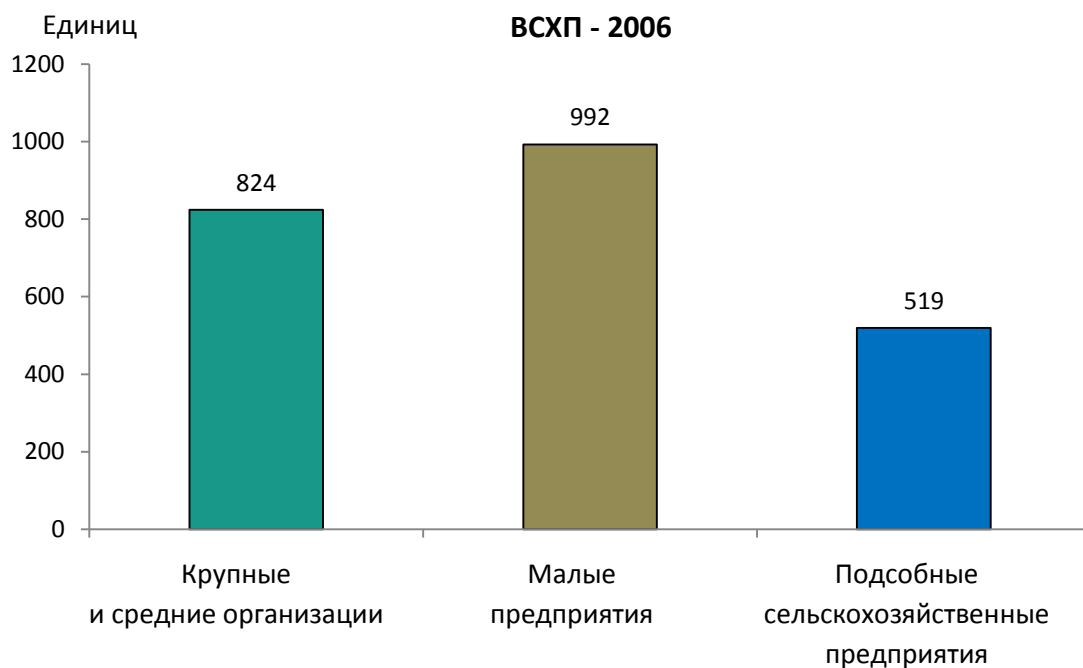
	Число объектов, единиц		Общая площадь земли в среднем на один объект, га	
	2006	2016	2006	2016
Сельскохозяйственные организации	2335	1805	1631,0	1773,6
в том числе:				
крупные и средние	824	633 ¹⁾	3964,8	4116,5 ¹⁾
малые	992 ¹⁾		480,5 ¹⁾	
микропредприятия		876		581,8
подсобные сельскохозяйственные предприятия	519	296	124,8	290,4
Крестьянские (фермерские) хозяйства и индивидуальные предприниматели	18333	14124	45,2	86,2
в том числе:				
крестьянские (фермерские) хозяйства	17222	10054	45,4	89,3
индивидуальные предприниматели	1111	4070	41,9	78,7
Личные подсобные и другие индивидуальные хозяйства граждан, тысяч	1164,2 ²⁾	1148,5 ²⁾	0,2	0,2
в том числе:				
в сельских поселениях	864,2 ²⁾	731,0 ²⁾	0,2	0,2
в городских округах и городских поселениях	300,0 ²⁾	417,5 ²⁾³⁾	0,1	0,1
Некоммерческие объединения граждан	1898	1392	14,1	15,5
в том числе:				
садоводческие	1840	1363	14,3	15,5
огороднические	58	-	9,2	-
дачные	-	29	-	17,9

¹⁾ Здесь и далее – с учетом действующего законодательства об отнесении хозяйствующих субъектов к малому и среднему предпринимательству в 2006 и 2016 годах.

²⁾ Тысяч единиц.

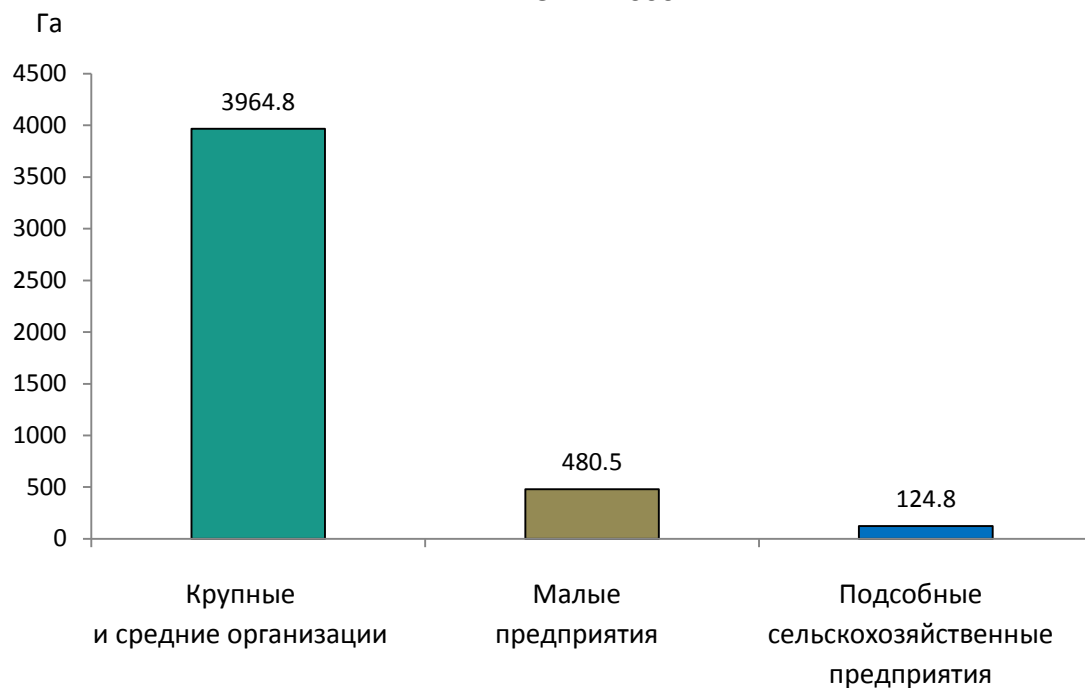
³⁾ С учетом применения выборочного метода.

1.2. ЧИСЛО СЕЛЬСКОХОЗЯЙСТВЕННЫХ ОРГАНИЗАЦИЙ В КРАСНОДАРСКОМ КРАЕ

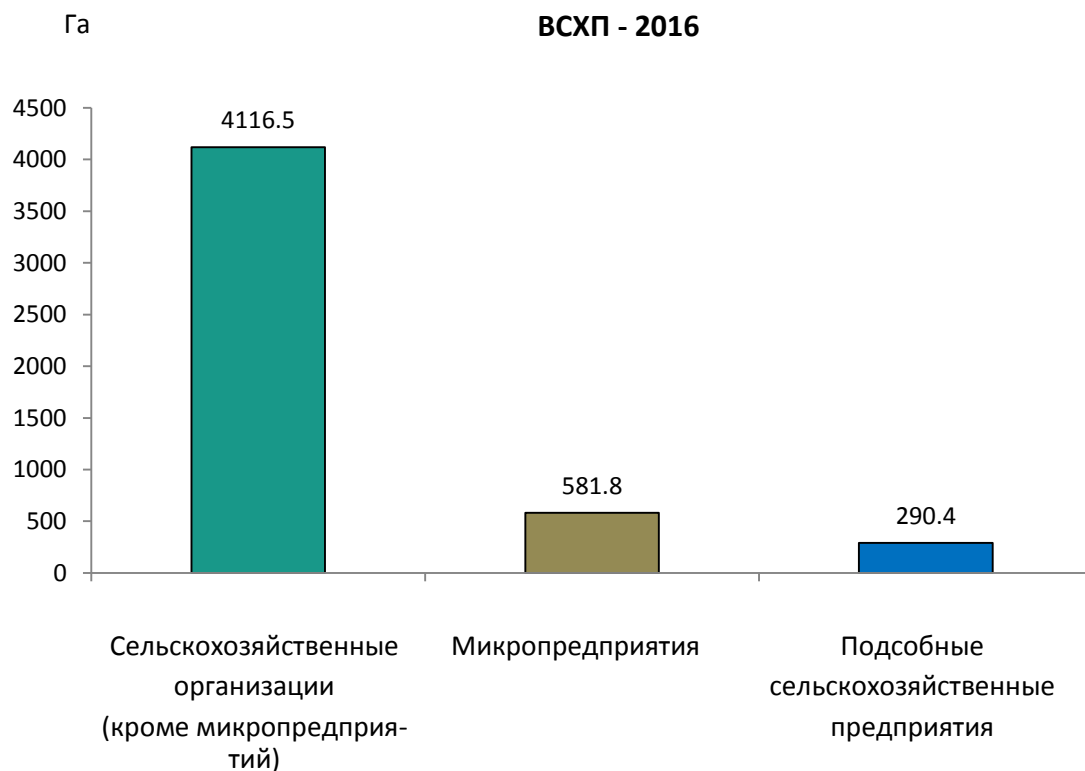


**1.3. ОБЩАЯ ПЛОЩАДЬ ЗЕМЛИ В СРЕДНЕМ
НА ОДНУ СЕЛЬСКОХОЗЯЙСТВЕННУЮ ОРГАНИЗАЦИЮ
В КРАСНОДАРСКОМ КРАЕ**

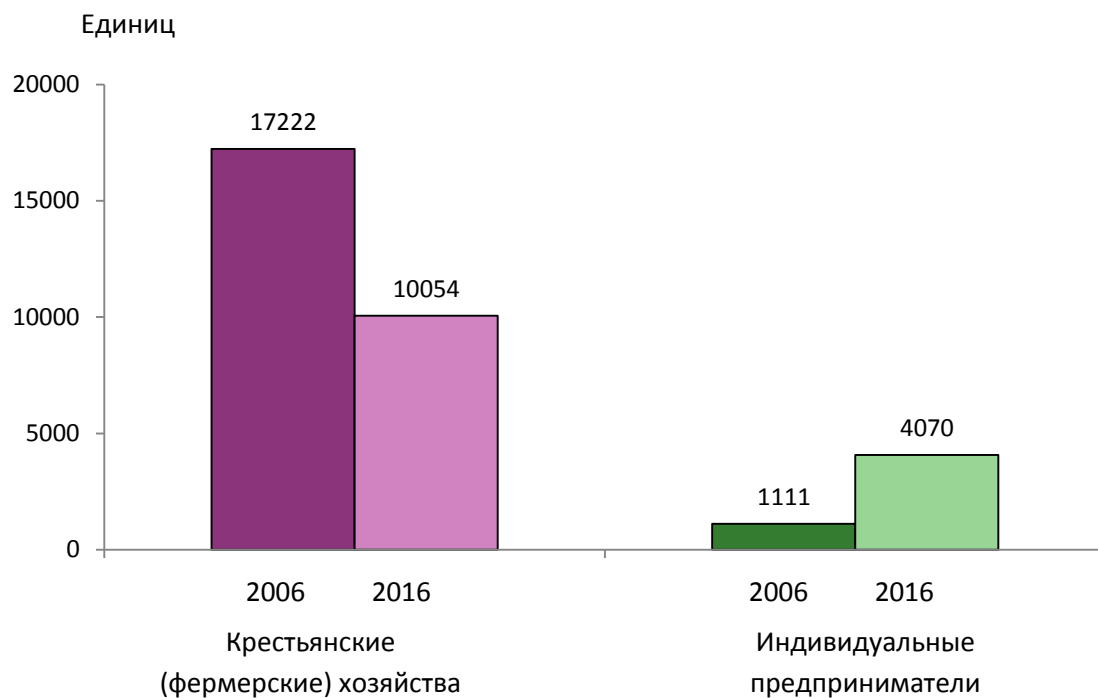
ВСХП - 2006



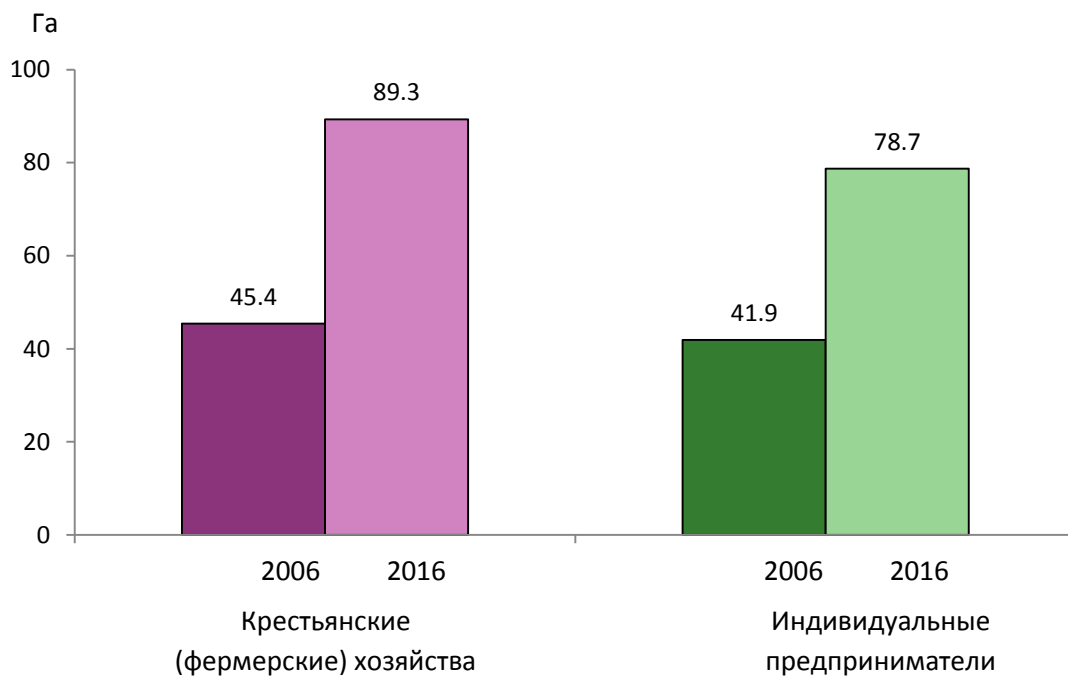
ВСХП - 2016



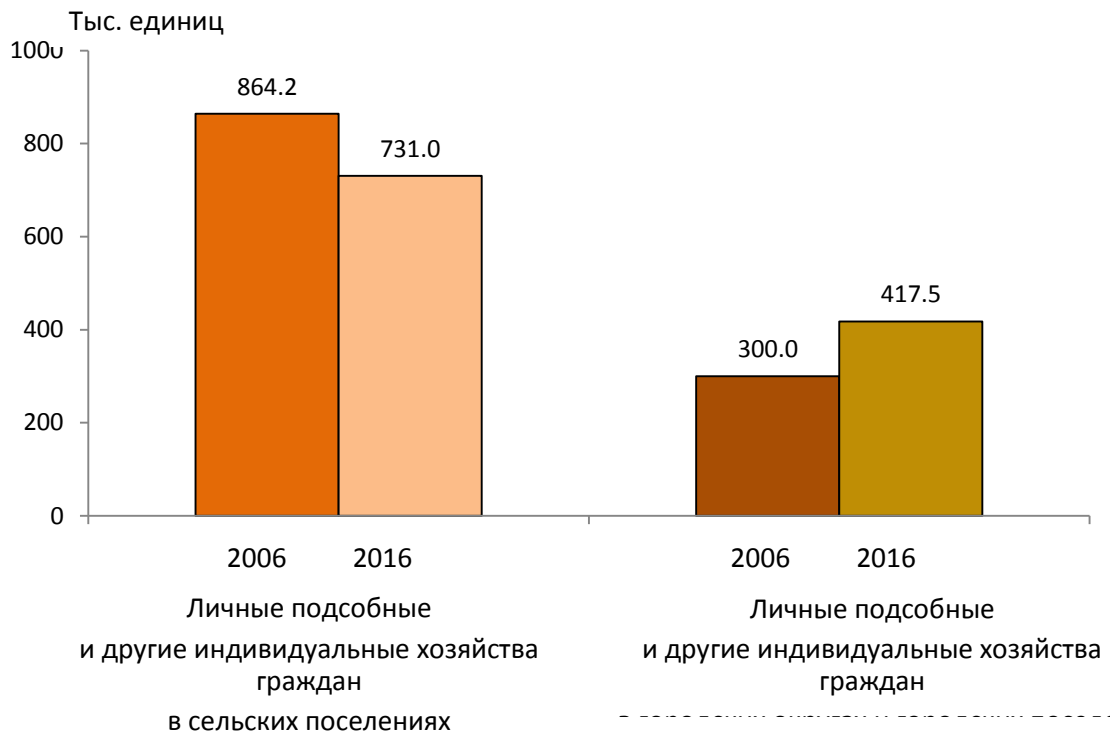
**1.4. ЧИСЛО КРЕСТЬЯНСКИХ (ФЕРМЕРСКИХ) ХОЗЯЙСТВ
И ИНДИВИДУАЛЬНЫХ ПРЕДПРИНИМАТЕЛЕЙ
В КРАСНОДАРСКОМ КРАЕ**



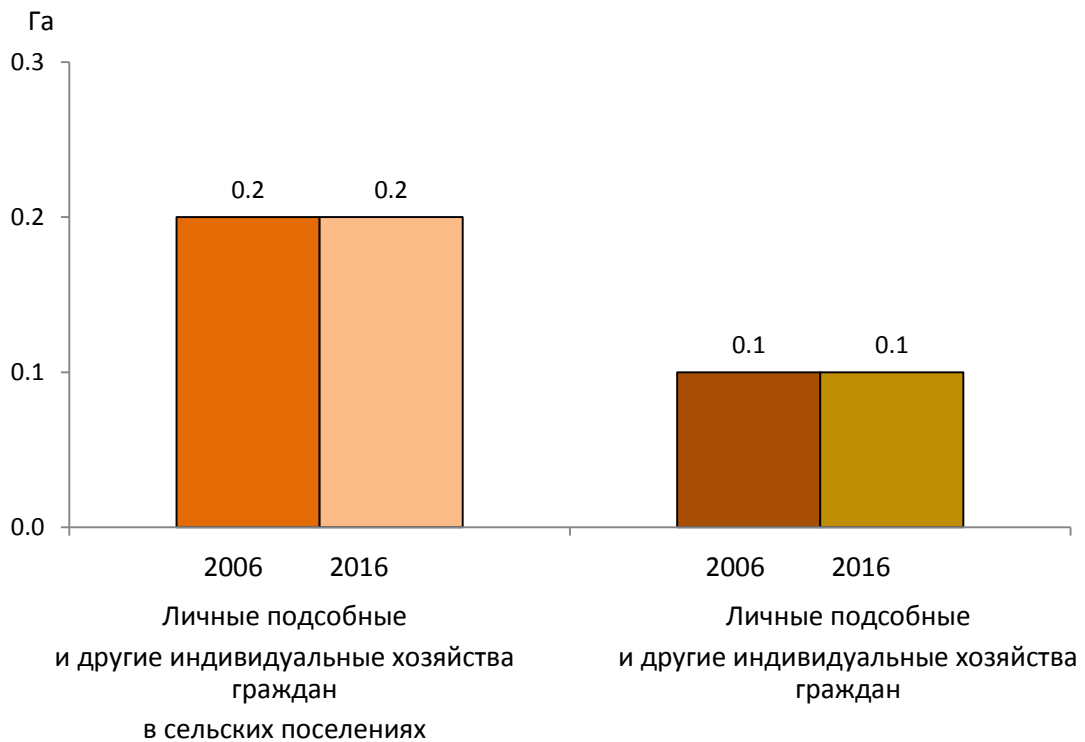
**1.5. ОБЩАЯ ПЛОЩАДЬ ЗЕМЛИ В СРЕДНЕМ
НА ОДНО КРЕСТЬЯНСКОЕ (ФЕРМЕРСКОЕ) ХОЗЯЙСТВО
И ИНДИВИДУАЛЬНОГО ПРЕДПРИНИМАТЕЛЯ
В КРАСНОДАРСКОМ КРАЕ**



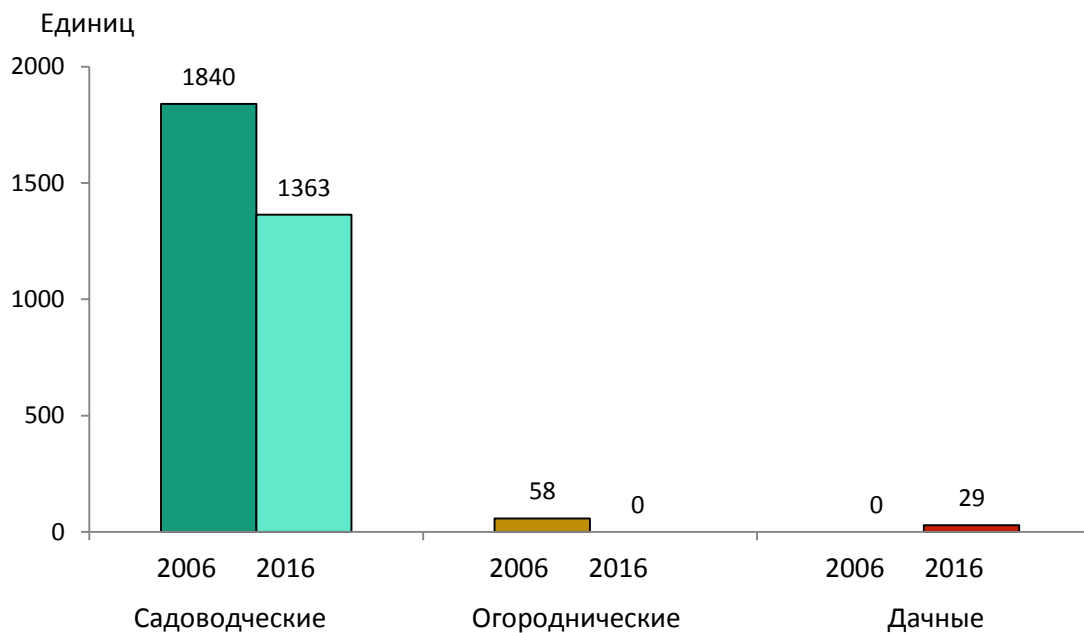
**1.6. ЧИСЛО ЛИЧНЫХ ПОДСОБНЫХ И ДРУГИХ
ИНДИВИДУАЛЬНЫХ ХОЗЯЙСТВ ГРАЖДАН
В КРАСНОДАРСКОМ КРАЕ**



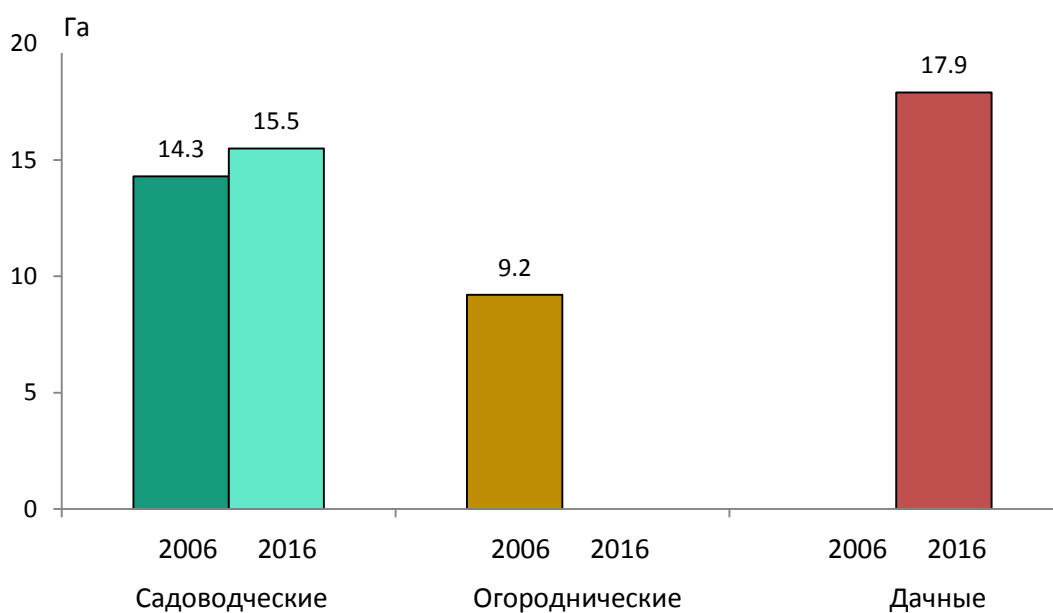
**1.7. ОБЩАЯ ПЛОЩАДЬ ЗЕМЛИ В СРЕДНЕМ
НА ОДНО ХОЗЯЙСТВО ГРАЖДАН (ЛИЧНЫЕ ПОДСОБНЫЕ
И ДРУГИЕ ИНДИВИДУАЛЬНЫЕ ХОЗЯЙСТВА ГРАЖДАН)
В КРАСНОДАРСКОМ КРАЕ**



**1.8. ЧИСЛО НЕКОММЕРЧЕСКИХ ОБЪЕДИНЕНИЙ ГРАЖДАН
В КРАСНОДАРСКОМ КРАЕ**



**1.9. ОБЩАЯ ПЛОЩАДЬ ЗЕМЛИ В СРЕДНЕМ
НА ОДНО НЕКОММЕРЧЕСКОЕ ОБЪЕДИНЕНИЕ ГРАЖДАН
В КРАСНОДАРСКОМ КРАЕ**



**ПРЕДВАРИТЕЛЬНЫЕ ИТОГИ ПЕРЕПИСИ
ПО ГОРОДСКИМ ОКРУГАМ И МУНИЦИПАЛЬНЫМ РАЙОНАМ
КРАСНОДАРСКОГО КРАЯ**

**2.1. ЧИСЛО И ОБЩАЯ ПЛОЩАДЬ ЗЕМЛИ
В СРЕДНЕМ НА ОДНУ СЕЛЬСКОХОЗЯЙСТВЕННУЮ ОРГАНИЗАЦИЮ**

	Число объектов ВСХП, единиц	Общая площадь земли в среднем на одну организацию, га
Всего по краю	1805	1773,6
Абинский	49	1201,3
Апшеронский	28	283,4
Белоглинский	22	3923,4
Белореченский	72	555,3
Брюховецкий	24	3252,5
Выселковский	29	3951,2
Гулькевичский	53	1761,6
Динской	42	1820,5
Ейский	38	3250,1
Кавказский	60	1033,0
Калининский	35	2831,1
Каневский	48	3322,2
Кореновский	51	1988,8
Красноармейский	58	2144,8
Крыловский	51	1196,1
Крымский	59	1200,8
Курганинский	46	1604,7
Куцевский	75	1845,8
Лабинский	29	2876,2
Ленинградский	55	1471,4
Мостовской	34	1660,3
Новокубанский	70	1920,7
Новопокровский	36	2085,5
Отраденский	76	1904,8
Павловский	50	2139,9
Приморско-Ахтарский	38	1480,9
Северский	56	1176,2
Славянский	34	3345,9
Староминский	19	3981,9
Тбилисский	25	2415,5
Темрюкский	67	1036,2
Тимашевский	44	1700,3
Тихорецкий	53	1800,7
Туапсинский	4	956,9
Успенский	15	3586,0
Усть-Лабинский	40	2342,7
Щербиновский	18	4783,1
г. Краснодар	48	638,2
г. Анапа	32	745,0
г. Армавир	22	658,5
г. Геленджик	7	752,6
г. Горячий Ключ	21	471,4
г. Новороссийск	41	154,8
г. Сочи	31	328,5

**2.2. ЧИСЛО И ОБЩАЯ ПЛОЩАДЬ ЗЕМЛИ
В СРЕДНЕМ НА ОДНО КРЕСТЬЯНСКОЕ (ФЕРМЕРСКОЕ) ХОЗЯЙСТВО
И ОДНОГО ИНДИВИДУАЛЬНОГО ПРЕДПРИНИМАТЕЛЯ**

	Число хозяйств, единиц	Общая площадь земли в среднем на одно хозяйство, га
Всего по краю	14124	86,2
Абинский	157	75,3
Апшеронский	50	41,1
Белоглинский	293	156,2
Белореченский	286	39,3
Брюховецкий	238	132,9
Выселковский	356	81,5
Гулькевичский	244	72,8
Динской	215	120,0
Ейский	247	153,4
Кавказский	248	121,1
Калининский	233	80,2
Каневский	527	60,4
Кореновский	252	48,7
Красноармейский	136	150,6
Крыловский	632	82,6
Крымский	594	50,4
Курганинский	575	88,2
Куцевский	455	118,9
Лабинский	291	218,2
Ленинградский	329	103,1
Мостовской	165	162,8
Новокубанский	294	78,2
Новопокровский	1074	113,1
Отраденский	377	108,9
Павловский	252	182,8
Прим.-Ахтарский	133	422,3
Северский	675	16,7
Славянский	184	85,8
Староминский	175	89,8
Тбилисский	351	60,2
Темрюкский	396	47,2
Тимашевский	285	175,4
Тихорецкий	411	152,3
Туапсинский	97	3,8
Успенский	280	82,5
Усть-Лабинский	632	34,6
Щербиновский	221	121,7
г. Краснодар	1231	4,4
г. Анапа	79	169,2
г. Армавир	35	62,2
г. Геленджик	130	2,8
г. Горячий Ключ	105	27,1
г. Новороссийск	111	9,1
г. Сочи	73	1,1

**2.2.1. ЧИСЛО И ОБЩАЯ ПЛОЩАДЬ ЗЕМЛИ
В СРЕДНЕМ НА ОДНО КРЕСТЬЯНСКОЕ (ФЕРМЕРСКОЕ) ХОЗЯЙСТВО**

	Число хозяйств, единиц	Общая площадь земли в среднем на одно хозяйство, га
Всего по краю	10054	89,3
Абинский	126	29,6
Апшеронский	42	31,5
Белоглинский	293	156,2
Белореченский	122	20,1
Брюховецкий	209	118,1
Выселковский	345	83,7
Гулькевичский	21	50,9
Динской	191	131,9
Ейский	29	253,8
Кавказский	228	114,3
Калининский	178	98,6
Каневский	458	64,4
Кореновский	7	378,5
Красноармейский	89	107,4
Крыловский	433	103,5
Крымский	430	57,1
Курганинский	27	191,7
Куцеский	346	154,0
Лабинский	6	93,3
Ленинградский	158	176,2
Мостовской	151	146,7
Новокубанский	152	79,0
Новопокровский	1027	116,6
Отраденский	347	112,8
Павловский	238	191,8
Прим.-Ахтарский	105	484,5
Северский	529	10,1
Славянский	112	102,3
Староминский	143	106,5
Тбилисский	324	64,1
Темрюкский	268	51,8
Тимашевский	242	177,0
Тихорецкий	321	159,3
Туапсинский	73	3,8
Успенский	235	95,5
Усть-Лабинский	599	35,0
Щербиновский	-	-
г. Краснодар	1042	5,1
г. Анапа	55	217,6
г. Армавир	4	75,9
г. Геленджик	118	3,0
г. Горячий Ключ	105	27,1
г. Новороссийск	66	10,2
г. Сочи	60	1,2

**2.2.2. ЧИСЛО И ОБЩАЯ ПЛОЩАДЬ ЗЕМЛИ
В СРЕДНЕМ НА ОДНОГО ИНДИВИДУАЛЬНОГО ПРЕДПРИНИМАТЕЛЯ**

	Число предпринимателей, единиц	Общая площадь земли в среднем на одного предпринимателя, га
Всего по краю	4070	78,7
Абинский	31	260,8
Апшеронский	8	91,4
Белоглинский	-	-
Белореченский	164	53,6
Брюховецкий	29	239,4
Выселковский	11	10,5
Гулькевичский	223	74,8
Динской	24	25,0
Ейский	218	140,0
Кавказский	20	199,0
Калининский	55	20,7
Каневский	69	34,2
Кореновский	245	39,3
Красноармейский	47	232,4
Крыловский	199	37,0
Крымский	164	32,8
Курганинский	548	83,1
Кушевский	109	7,4
Лабинский	285	220,8
Ленинградский	171	35,6
Мостовской	14	337,2
Новокубанский	142	77,3
Новопокровский	47	36,7
Отраденский	30	63,6
Павловский	14	30,6
Прим.-Ахтарский	28	189,1
Северский	146	40,5
Славянский	72	60,3
Староминский	32	15,5
Тбилисский	27	13,9
Темрюкский	128	37,6
Тимашевский	43	166,2
Тихорецкий	90	127,1
Туапсинский	24	3,7
Успенский	45	14,9
Усть-Лабинский	33	26,8
Щербиновский	221	121,7
г. Краснодар	189	0,5
г. Анапа	24	58,2
г. Армавир	31	60,4
г. Геленджик	12	0,7
г. Горячий Ключ	-	-
г. Новороссийск	45	7,6
г. Сочи	13	0,7

**2.3. ЧИСЛО И ОБЩАЯ ПЛОЩАДЬ ЗЕМЛИ В СРЕДНЕМ НА ОДНО ХОЗЯЙСТВО ГРАЖДАН
(ЛИЧНЫЕ ПОДСОБНЫЕ И ДРУГИЕ ИНДИВИДУАЛЬНЫЕ ХОЗЯЙСТВА ГРАЖДАН)**

	Число хозяйств, единиц	Общая площадь земли в среднем на одно хозяйство, га
Всего по краю	1148491	0,2
Абинский	30605	0,1
Апшеронский	27220	0,1
Белоглинский	12530	0,3
Белореченский	30263	0,2
Брюховецкий	20431	0,2
Выселковский	22578	0,2
Гулькевичский	27464	0,2
Динской	40491	0,1
Ейский	28665	0,1
Кавказский	28382	0,2
Калининский	17766	0,3
Каневский	35318	0,2
Кореновский	27663	0,2
Красноармейский	35430	0,2
Крыловский	12631	0,4
Крымский	39135	0,2
Курганинский	34094	0,2
Кушевецкий	24983	0,3
Лабинский	25575	0,2
Ленинградский	23193	0,2
Мостовской	24500	0,2
Новокубанский	27875	0,1
Новопокровский	17951	0,2
Отрадненский	24803	0,2
Павловский	25297	0,2
Прим.-Ахтарский	14419	0,2
Северский	35225	0,1
Славянский	38302	0,1
Староминский	14445	0,2
Тбилисский	17652	0,3
Темрюкский	32866	0,2
Тимашевский	29752	0,2
Тихорецкий	31290	0,2
Туапсинский	16436	0,1
Успенский	15121	0,2
Усть-Лабинский	36022	0,2
Щербиновский	14179	0,2
г. Краснодар	48182	0,1
г. Анапа	28240	0,1
г. Армавир	23673	0,1
г. Геленджик	14214	0,1
г. Горячий Ключ	14652	0,1
г. Новороссийск	32373	0,1
г. Сочи	26605	0,1

**2.4. ЧИСЛО И ОБЩАЯ ПЛОЩАДЬ ЗЕМЛИ В СРЕДНЕМ
НА ОДНО НЕКОММЕРЧЕСКОЕ ОБЪЕДИНЕНИЕ ГРАЖДАН
(САДОВОДЧЕСКОЕ, ОГОРОДНИЧЕСКОЕ, ДАЧНОЕ ОБЪЕДИНЕНИЕ ГРАЖДАН)**

	Число объединений, единиц	Общая площадь земли в среднем на одно объединение, га
Всего по краю	1392	15,5
Абинский	37	12,4
Апшеронский	8	12,0
Белоглинский	-	-
Белореченский	41	10,2
Брюховецкий	9	20,5
Выселковский	6	21,9
Гулькевичский	17	14,5
Динской	9	47,6
Ейский	16	40,4
Кавказский	44	25,6
Калининский	-	-
Каневский	17	15,9
Кореновский	7	55,7
Красноармейский	2	12,7
Крыловский	-	-
Крымский	22	16,0
Курганинский	4	14,8
Кущевский	15	7,1
Лабинский	7	57,5
Ленинградский	5	23,8
Мостовской	1	60,0
Новокубанский	2	22,1
Новопокровский	-	-
Отраденский	-	-
Павловский	7	12,7
Прим.-Ахтарский	11	33,1
Северский	86	10,6
Славянский	3	63,8
Староминский	-	-
Тбилисский	5	37,6
Темрюкский	14	20,7
Тимашевский	9	25,8
Тихорецкий	16	19,7
Туапсинский	96	8,4
Успенский	3	7,5
Усть-Лабинский	3	31,0
Щербиновский	-	-
г. Краснодар	194	29,4
г. Анапа	20	56,9
г. Армавир	38	27,4
г. Геленджик	59	13,1
г. Горячий Ключ	15	27,8
г. Новороссийск	219	5,6
г. Сочи	325	6,9

**2.5 ОБЩАЯ ПЛОЩАДЬ ЗЕМЛИ В СРЕДНЕМ
НА ОДНУ СЕЛЬСКОХОЗЯЙСТВЕННУЮ ОРГАНИЗАЦИЮ
(гектаров)**



**2.6. ОБЩАЯ ПЛОЩАДЬ ЗЕМЛИ В СРЕДНЕМ
НА ОДНО КРЕСТЬЯНСКОЕ (ФЕРМЕРСКОЕ) ХОЗЯЙСТВО
И ОДНОГО ИНДИВИДУАЛЬНОГО ПРЕДПРИНИМАТЕЛЯ
(гектаров)**



**2.6.1. ОБЩАЯ ПЛОЩАДЬ ЗЕМЛИ В СРЕДНЕМ
НА ОДНО КРЕСТЬЯНСКОЕ (ФЕРМЕРСКОЕ) ХОЗЯЙСТВО
(гектаров)**



**2.6.2. ОБЩАЯ ПЛОЩАДЬ ЗЕМЛИ В СРЕДНЕМ
НА ОДНОГО ИНДИВИДУАЛЬНОГО ПРЕДПРИНИМАТЕЛЯ
(гектаров)**



**2.7. ОБЩАЯ ПЛОЩАДЬ ЗЕМЛИ В СРЕДНЕМ НА ОДНО ХОЗЯЙСТВО ГРАЖДАН
(ЛИЧНЫЕ ПОДСОБНЫЕ И ДРУГИЕ ИНДИВИДУАЛЬНЫЕ ХОЗЯЙСТВА ГРАЖДАН)
(гектаров)**



**2.8. ОБЩАЯ ПЛОЩАДЬ ЗЕМЛИ В СРЕДНЕМ НА ОДНО НЕКОММЕРЧЕСКОЕ ОБЪЕДИНЕНИЕ
ГРАЖДАН (САДОВОДЧЕСКОЕ, ОГОРОДНИЧЕСКОЕ,
ДАЧНОЕ ОБЪЕДИНЕНИЕ ГРАЖДАН)
(гектаров)**

